







RK-NY3
SZB-nyl-1

| | |
|--|--|
| Megbízó: Vízügyi és Környezetvédelmi Központi Igazgatóság | |
| Konzorciumi vezető: |  ÖKO Környezeti Gazdasági Technológiai Kereskedelmi Szolgáltató és Fejlesztési Zrt. 1013 Budapest, Attila út 16. |
| Konzorciumi tagok: |  TERRASZER Vízépítő és Környezetvédelmi Szolgáltató Kft. 1043 Budapest, Aradi utca 16. |
| Konzorciumi tagok: |  K+K KÖRNYEZETGAZDÁLKODÁSI ÉS KÖZMŰTERVEZŐ KFT. 1102 Budapest Szent László tér 20. Telefon/Fax: 431-7159, 431-7160 |

Program neve:
**RÁCKEVEI (SOROKSÁRI) DUNA-ÁG VÍZGAZDÁLKODÁSÁNAK,
VÍZMINŐSÉGÉNEK JAVÍTÁSA
Szennyanyagok kivezetése a parti sávból**

| | |
|--|---|
| Konzorciumi lemezfelelős: K + K KÖRNYEZETGAZDÁLKODÁSI ÉS KÖZMŰTERVEZŐ KFT. | |
| Ügyvezető igazgató: Mohari Ferenc | Témafelelős: Mohari Ferenc / Szűr Timea / Munkaszám: 1115 |

| | |
|---|--------------------------|
| Tervező:  K+K KÖRNYEZETGAZDÁLKODÁSI ÉS KÖZMŰTERVEZŐ KFT. 1102. Budapest, Szent László tér 20. | Tervszám: 1115 |
|---|--------------------------|

| | |
|---|---------------------------------|
| Munkarész: RÁCKEVEI SZENNYVÍZ AGGLOMERÁCIÓ Ráckeve csatornázása | Munkarész szám: RK-AJ |
|---|---------------------------------|

| | |
|--------------------------------------|---|
| Tervfázis: AJÁNLATI TERV | Módosítás: 0 |
| Ügyvezető igazgató: Mohari Ferenc | Rajz tárgya: Részletes helyszínrajz 40. |
| Felelős tervező: Szűr Timea | Rajz szám: R-44 |
| Tervező: Csérei Róbert | Alapszint: BALTI |
| Ellenőr: Balázs András | Méretarány: 1:500 |
| | Dátum: 2009. április |