












RK-NY2  
RK-ny2-2

Megbízó: <b>Vízügyi és Környezetvédelmi Központi Igazgatóság</b>	
Konzorcium vezető:  ÖKO Környezeti Gazdasági Technológiai Kereskedelmi Szolgáltató és Fejlesztési Zrt. 1013 Budapest, Altília út 16.	Konzorciumi tagok:  TERRASZER Vízépítő és Környezetvédelmi Szolgáltató Kft. 1043 Budapest, Aradi utca 16.
Konzorciumi tagok:  K+K KÖRNYEZETGAZDÁLKODÁSI ÉS KÖZMŰTERVEZŐ KFT. 1102 Budapest Szent László tér 20. Telefon/Fax: 431-7159, 431-7160	
Program neve: <b>RÁCKEVEI (SOROKSÁRI) DUNA-ÁG VÍZGAZDÁLKODÁSÁNAK, VÍZMINŐSÉGÉNEK JAVÍTÁSA</b> Szennyezőanyagok kivezetése a parti sávból	
Konzorciumi témafelelős: <b>K + K KÖRNYEZETGAZDÁLKODÁSI ÉS KÖZMŰTERVEZŐ KFT.</b>	
Ügyvezető igazgató: Mohari Ferenc 	Témafelelős: Mohari Ferenc  - Szűr Tímea  Munkaszám: <b>1115</b>
Tervező:  K+K KÖRNYEZETGAZDÁLKODÁSI ÉS KÖZMŰTERVEZŐ KFT. 1102. Budapest, Szent László tér 20.	Tervszám: <b>1115</b>
Munkarész: <b>RÁCKEVEI SZENNYVÍZ AGGLOMERÁCIÓ</b> Ráckeve csatornázása	Munkarész szám: <b>RK-AJ</b>
Tervfázis: AJÁNLATI TERV	Módosítás: 0
Ügyvezető igazgató: Mohari Ferenc 	Rajz tárgya: R-07
Feladós tervező: Szűr Tímea 	Alapszint: BALTI
Tervező: Cseri Róbert 	Méretarány: 1:500
Ellenőr: Balázs András 	Dátum: 2009. április
<b>Részletes helyszínrajz 3.</b>	