


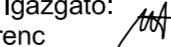

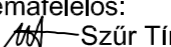


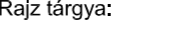






Csatlakozik a Részletes helyszínrajz 14.

Csatlakozik a Részletes helyszínrajz 12.

DM-nym-3-0  
DM-nym-3-1

Megbízó: <b>Vízügyi és Környezetvédelmi Központi Igazgatóság</b>	
Konзорциум vezető:  OKO Környezeti Gazdasági Technológiai Kereskedelmi Szolgáltató és Fejlesztési Zrt. 1013 Budapest, Altília út 16.	Konзорциум tagok:  TERRASZER Vízépítő és Környezetvédelmi Szolgáltató Kft. 1043 Budapest, Aradi utca 16.
Konзорциум tagok:  K+K KÖRNYEZETGAZDÁLKODÁSI ÉS KÖZMŰTERVEZŐ KFT. 1102 Budapest Szent László tér 20. Telefon/Fax: 431-7159, 431-7160	Program neve: <b>RÁCKEVEI (SOROKSÁRI) DUNA-ÁG VÍZGAZDÁLKODÁSÁNAK, VÍZMINŐSÉGÉNEK JAVÍTÁSA</b> Szennyezőanyagok kivezetése a parti sávból
Konзорциум témavezető: <b>K + K KÖRNYEZETGAZDÁLKODÁSI ÉS KÖZMŰTERVEZŐ KFT.</b>	
Ügyvezető igazgató: Mohari Ferenc 	Témafelelős: Mohari Ferenc  Szűr Timea  Munkaszám: 1115
Tervező:  K+K KÖRNYEZETGAZDÁLKODÁSI ÉS KÖZMŰTERVEZŐ KFT. 1102. Budapest, Szent László tér 20.	Tervszám: <b>1115</b>
Munkarész: <b>RÁCKEVEI SZENNYVÍZ AGGLOMERÁCIÓ</b> Dömsöd csatornázása	Munkarész szám: <b>DM-AJ</b>
Tervfázis: AJÁNLATI TERV	Módosítás: 0
Ügyvezető igazgató: Mohari Ferenc 	Rajz tárgya: Részletes helyszínrajz 13.
Felelős tervező: Szűr Timea 	Rajz szám: R-15
Tervező: Cseri Róbert 	Alapszint: BALTI
Ellenőr: Balázs András 	Méretarány: 1:500
	Dátum: 2009. április