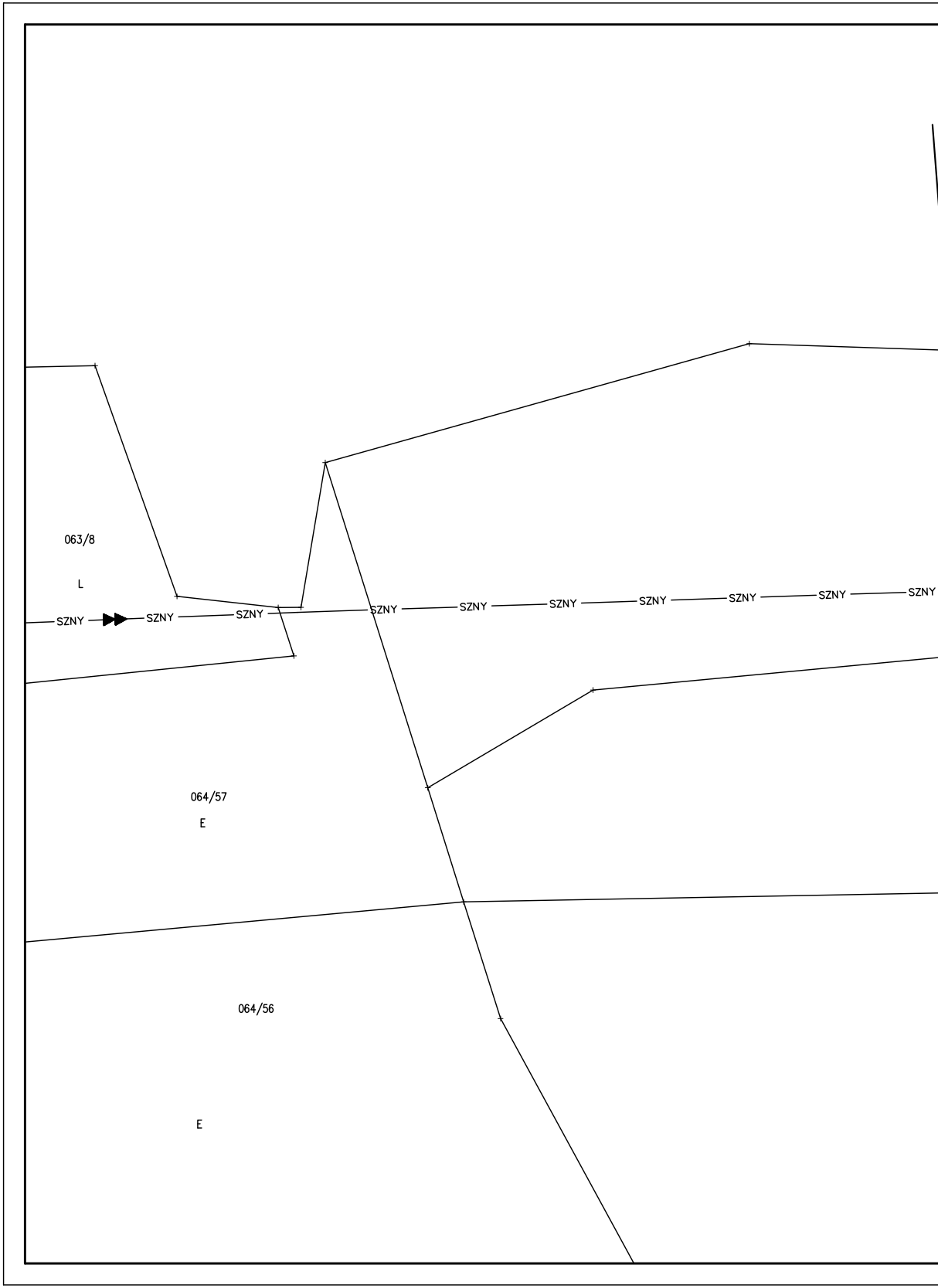
063/8
L
SZNY
SZNY
SZNY
SZNY
SZNY
SZNY
SZNY
SZNY
SZNY
SZNY
064/57
E
064/56
E

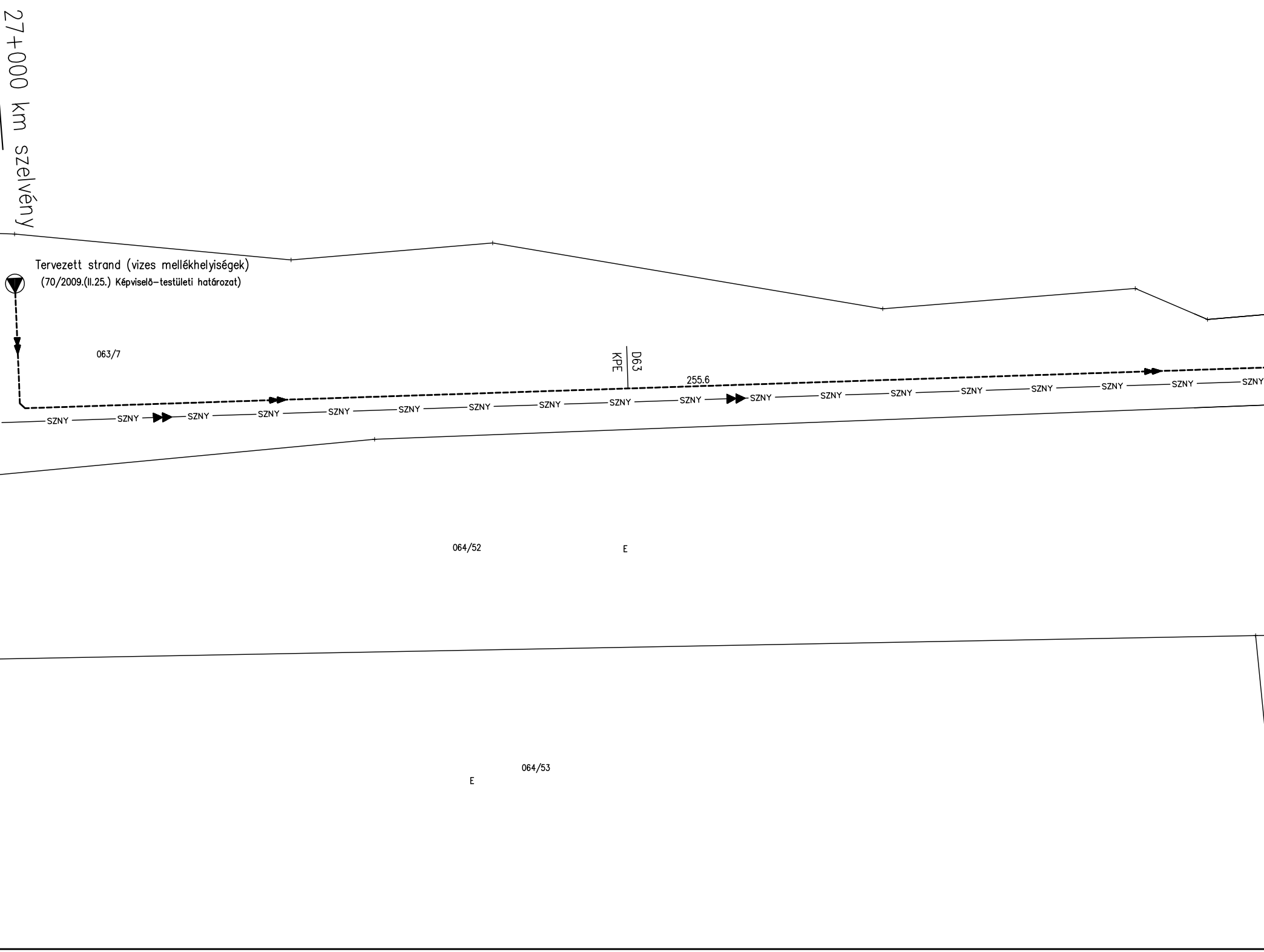
27+000 km szelvény
Tervezett strand (vizes mellékhelyiségek)
(70/2009.(II.25.) Képviselő–testületi határozat)
063/7
D63
KPE
255.6
SZNY
064/52
E
064/53
E

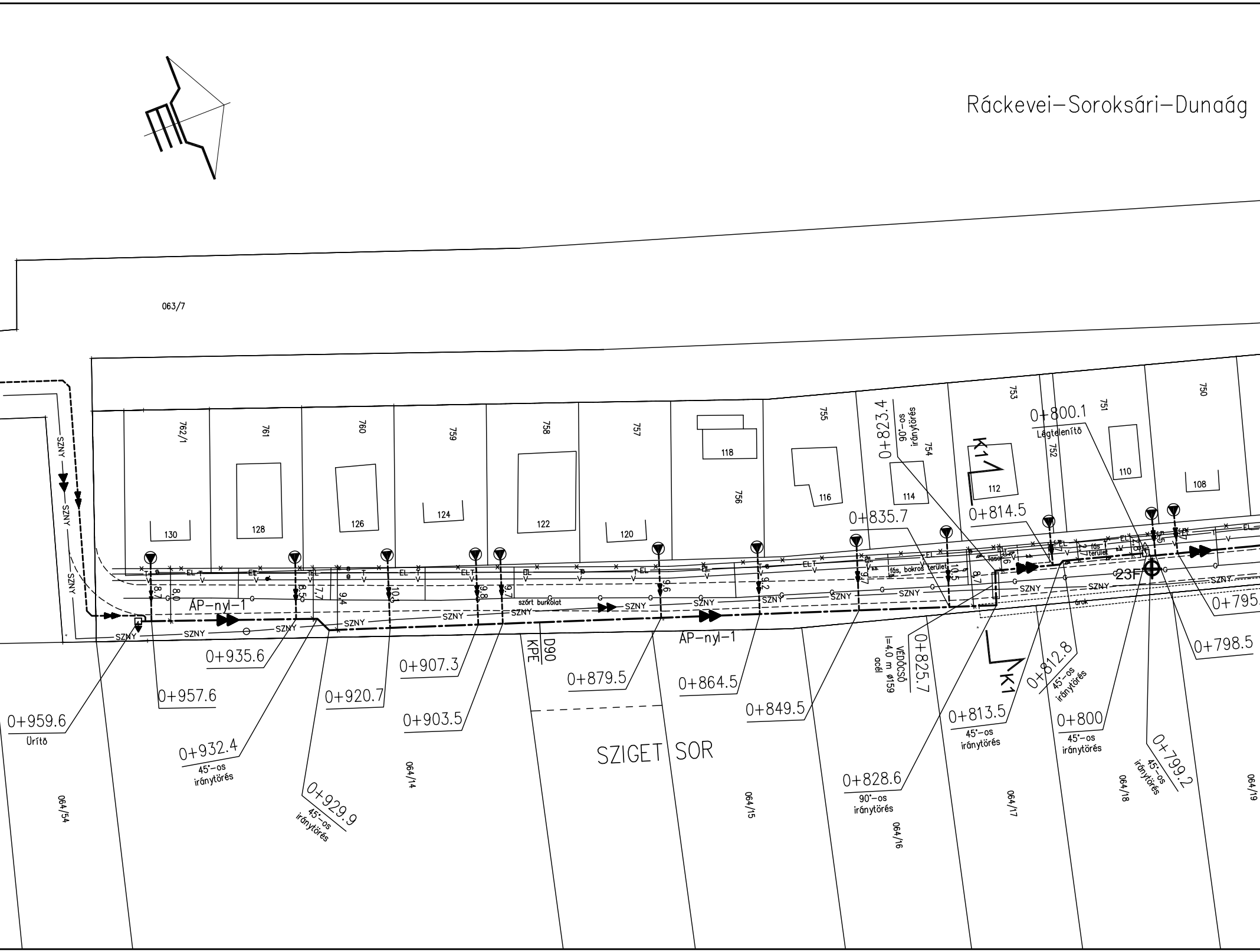
Ráckevei–Soroksári–Dunaág
063/7
762/1
761
760
759
758
757
756
755
754
753
752
751
750
130
128
126
124
122
120
118
116
114
112
110
108
K1
K1
SZNY
SZNY
SZNY
ÁP–nyl–1
ÁP–nyl–1
szórt burkolat
fás, bokros terület
fasor
fás terület
árok
EL
T
V
G
8,7
8,0
8,5
7,7
9,4
10,1
9,8
9,7
9,6
9,2
9,7
10,5
8,7
23F
0+959.6
Ürítő
0+957.6
0+935.6
0+932.4
45°–os iránytörés
0+929.9
45°–os iránytörés
0+920.7
0+907.3
0+903.5
0+879.5
0+864.5
0+849.5
0+835.7
0+828.6
90°–os iránytörés
0+825.7
VÉDŐCSŐ
l=4.0 m ø159
acél
0+823.4
90°–os iránytörés
0+814.5
0+813.5
45°–os iránytörés
0+812.8
45°–os iránytörés
0+800.1
Légtelenítő
0+800
45°–os iránytörés
0+799.2
45°–os iránytörés
0+798.5
0+795
KPE
D90
SZIGET SOR
064/54
064/14
064/15
064/16
064/17
064/18
064/19

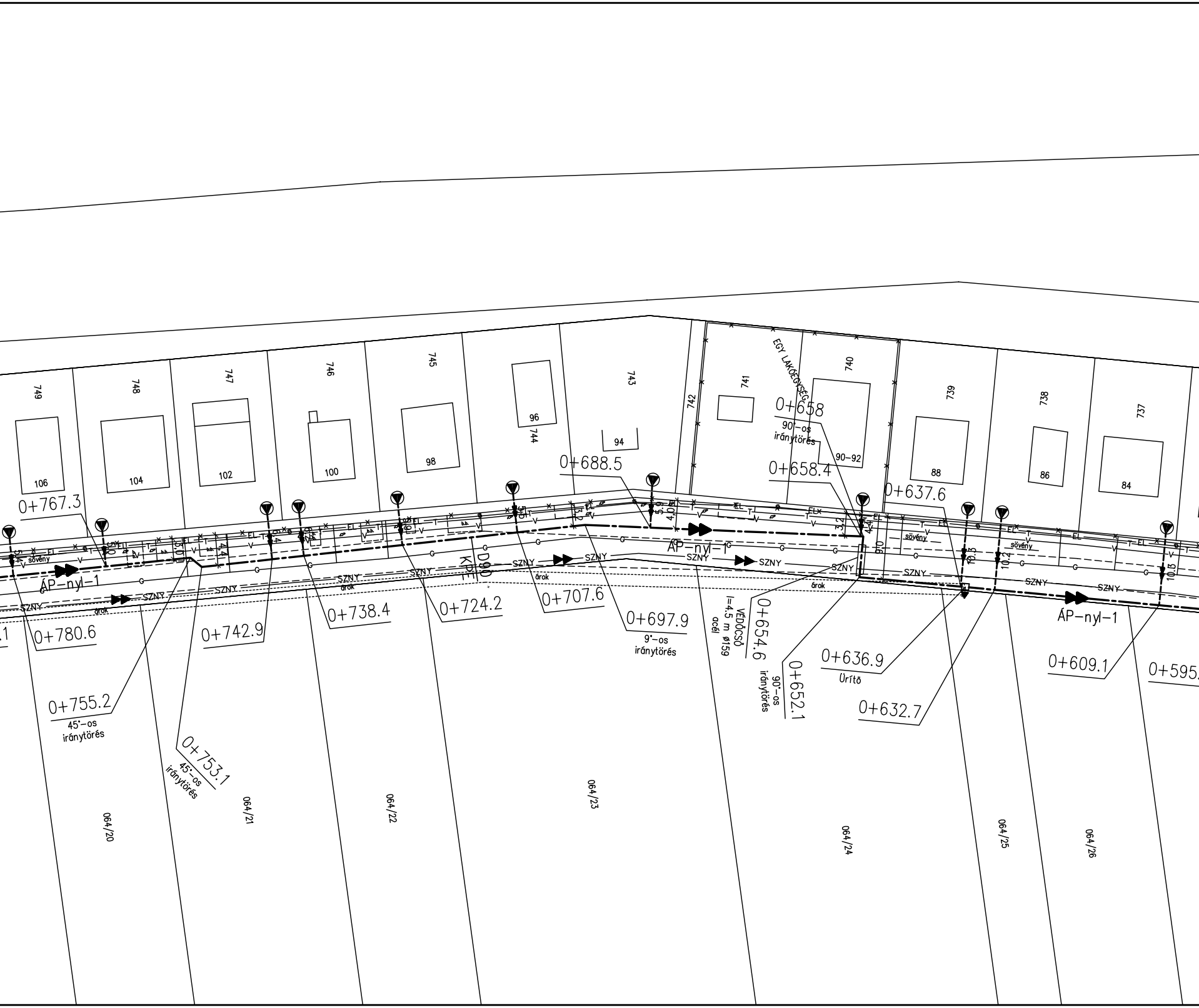
749
748
747
746
745
744
743
742
741
740
739
738
737
EGY LAKÓEGYSÉG
106
104
102
100
98
96
94
90–92
88
86
84
0+767.3
0+688.5
0+658
90°-os
iránytörés
0+658.4
0+637.6
ÁP–nyl–1
ÁP–nyl–1
ÁP–nyl–1
SZNY
sövény
árok
EL
T
V
G
KPE
D90
0+780.6
0+742.9
0+738.4
0+724.2
0+707.6
0+697.9
9°-os
iránytörés
VÉDŐCSŐ
l=4.5 m ø159
acél
0+654.6
90°-os
iránytörés
0+652.1
0+636.9
Ürítő
0+632.7
0+609.1
0+595.
0+755.2
45°-os
iránytörés
0+753.1
45°-os
iránytörés
064/20
064/21
064/22
064/23
064/24
064/25
064/26

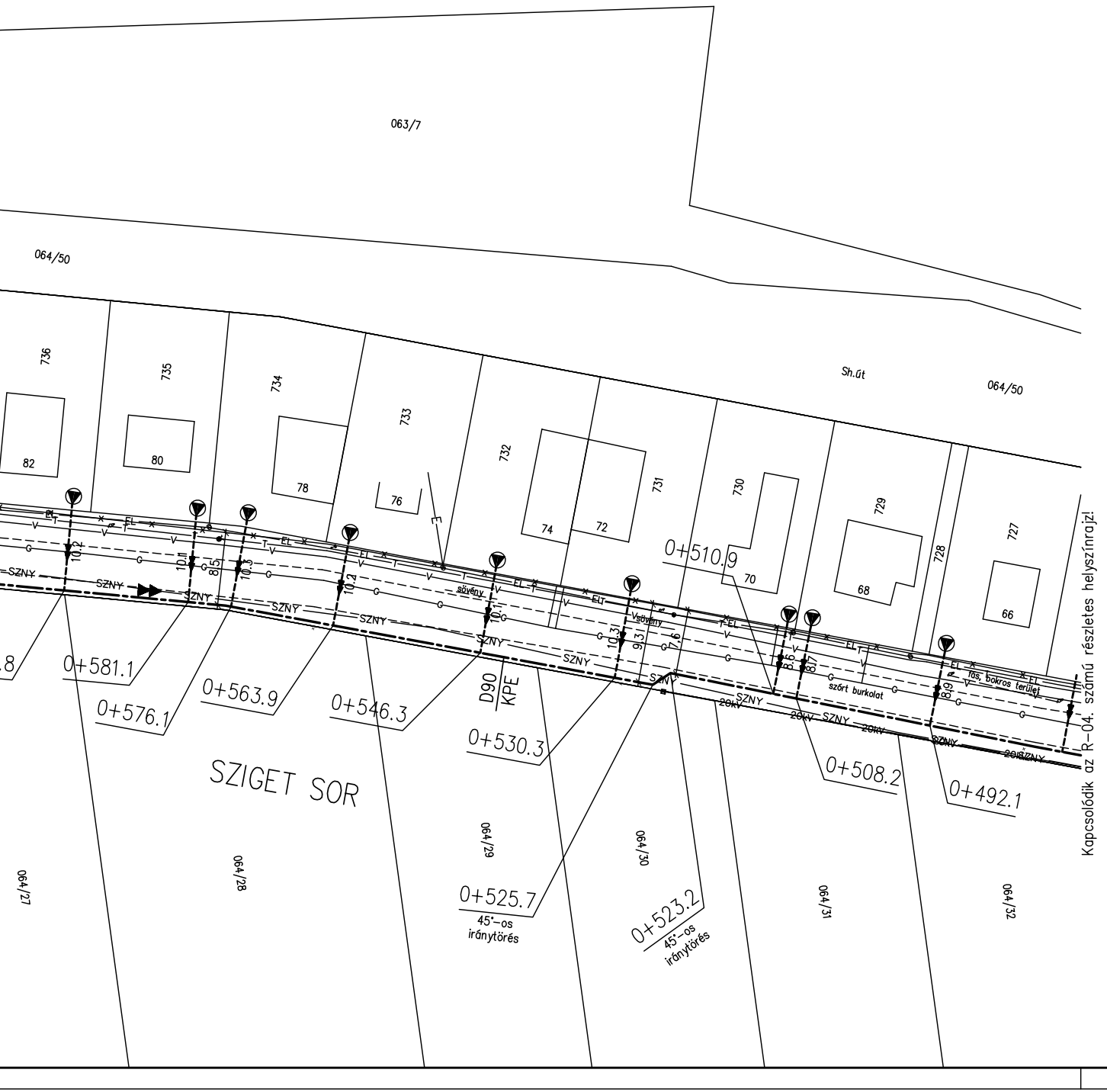
063/7
064/50
Sh.út
064/50
736
735
734
733
732
731
730
729
728
727
82
80
78
76
74
72
70
68
66
EL
T
V
G
SZNY
sövény
E
10.2
10.11
8.5
10.3
10.2
10.1
10.3
9.3
7.6
8.6
8.7
8.9
szórt burkolat
fás, bokros terület
20kV
D90
KPE
.8
0+581.1
0+576.1
0+563.9
0+546.3
0+530.3
0+525.7
45°-os
iránytörés
0+523.2
45°-os
iránytörés
0+510.9
0+508.2
0+492.1
SZIGET SOR
064/27
064/28
064/29
064/30
064/31
064/32

Kapcsolódik az R–04. számú részletes helyszínrajz!

Megbízó:

Vízügyi és Környezetvédelmi Központi Igazgatósa

Konzorcium vezető:

ÖKO Környezeti Gazdasági Technológiai Kereskedelm
Szolgáltató és Fejlesztési Zrt.
1013 Budapest, Attila út 16.

Konzorciumi tagok:

TERRASZER Vízépítő és Környezetvédelmi Szolgálta
1043 Budapest, Aradi utca 16.

Konzorciumi tagok:

K+K KÖRNYEZETGAZDÁLKODÁSI ÉS KÖZMŰTERV
1102 Budapest Szent László tér 20. Telefon/Fax: 431-7159, 431-7160

Program neve:

RÁCKEVEI (SOROKSÁRI) DUNA-ÁG VÍZGAZDÁLKOD
VÍZMINŐSÉGÉNEK JAVÍTÁSA
Szennyezőanyagok kivezetése a parti sávból

Konzorciumi témafelelős:

K + K KÖRNYEZETGAZDÁLKODÁSI ÉS KÖZMŰTERVEZŐ

Ügyvezető igazgató:
Mohari Ferenc

Témafelelős:
Mohari Ferenc Szűr Tímea

Munk

Tervező:

KRISTÁLY TERVEZŐ, SZOLGÁLTATÓ ÉS KERESKEDELMI KFT
8600 Siófok Fő u. 15-17. Telefon: 84/316-338, 510-088, 510-089, Fax: 84/312-931

Munkarész:

Áporka csatornázatlan parti sávjainak csatornázása

Tervfázis:

AJÁNLATI TERV

Ügyvezető igazgató:
Mohari Ferenc

Felelős tervező:
Nyikosné R. Katalin

Tervező:
Bévárdi Béla

Ellenőr:
Sulyok István

Rajz tárgya:

Részletes helyszínrajz 1.

ág

mi

ató Kft.

VEZŐ KFT.

DÁSÁNAK,

I

KFT.

aszám: 1115

Tervszám:
1115

Munkarész szám:
ÁP-AJ

Módosítás:
0

Rajz szám:
R-03

Alapszint:
BALTI

Méretarány:
1:500

Dátum:
2008. április